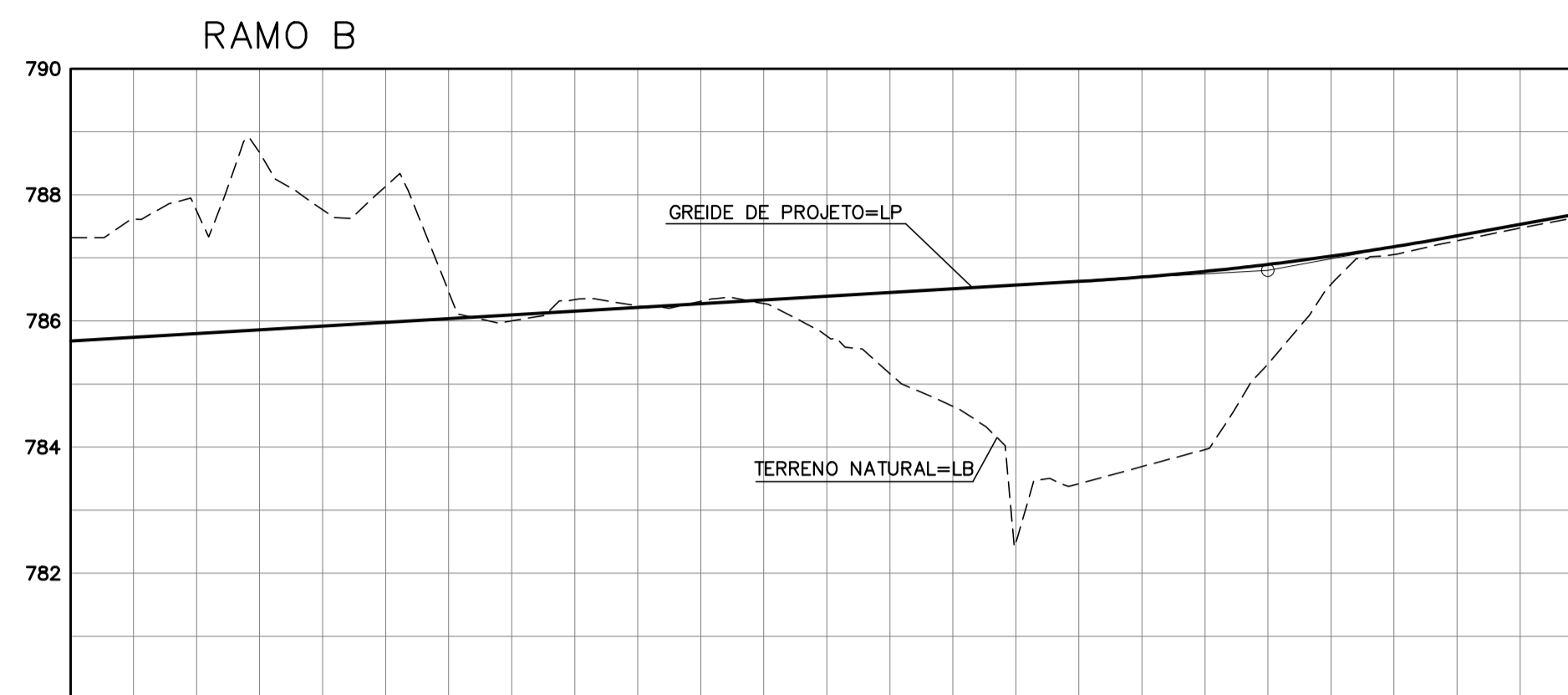
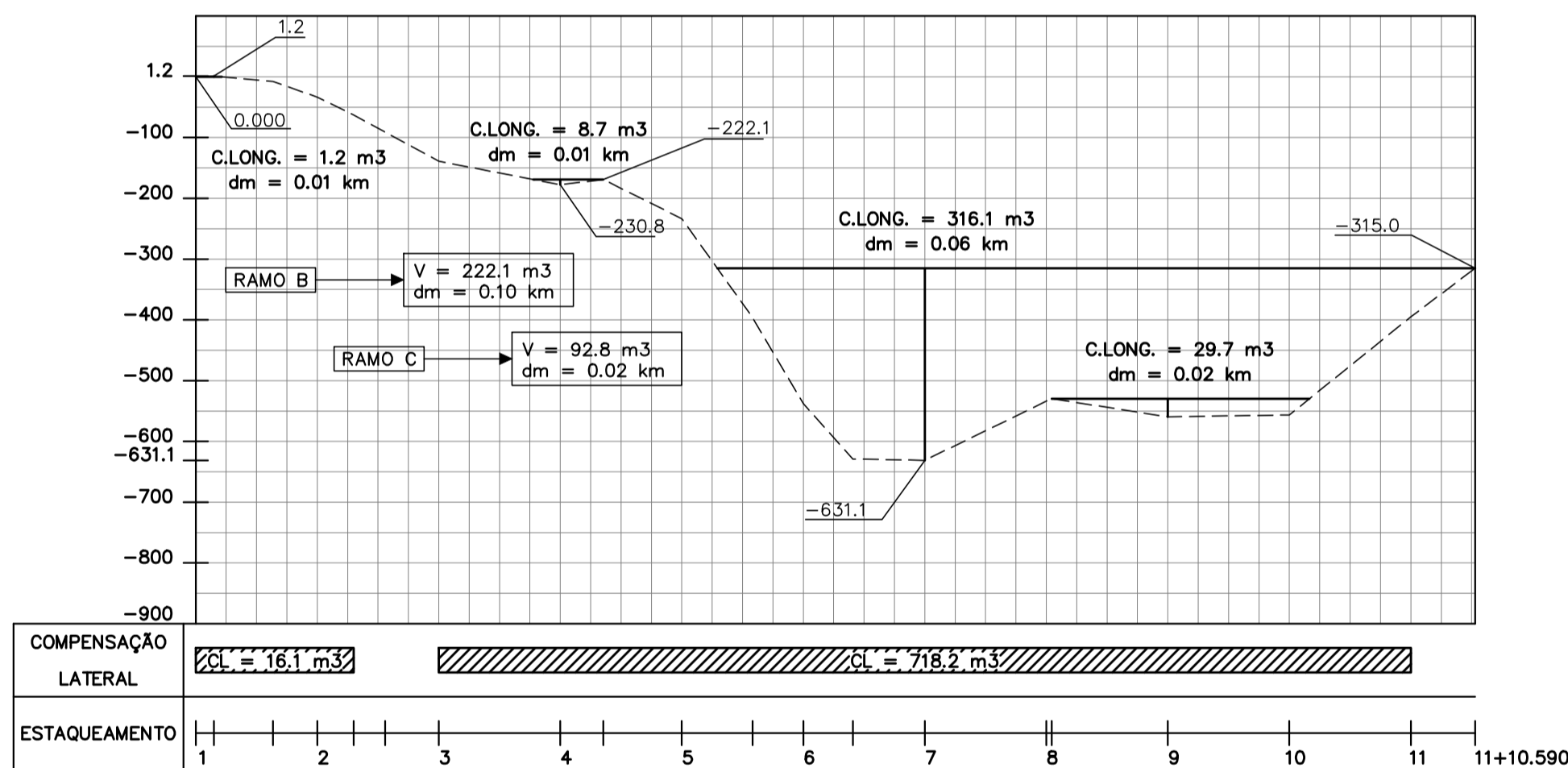


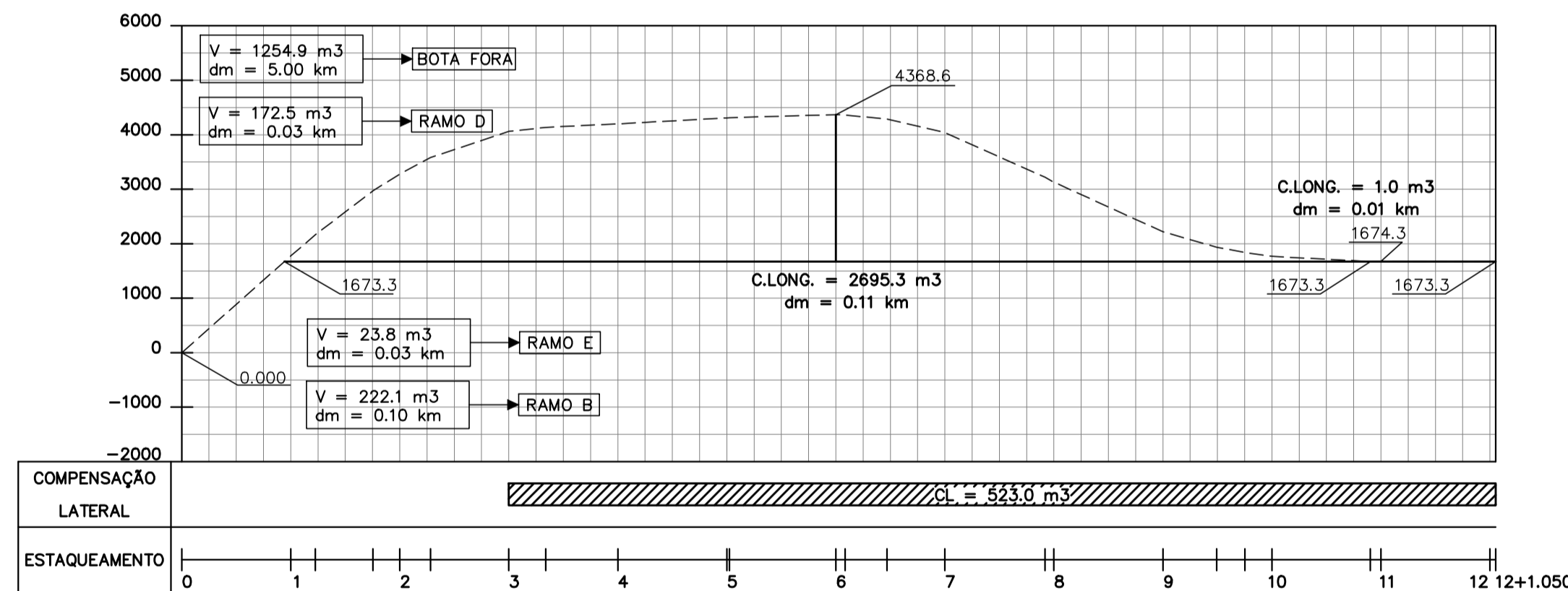
PERFIL LONGITUDINAL



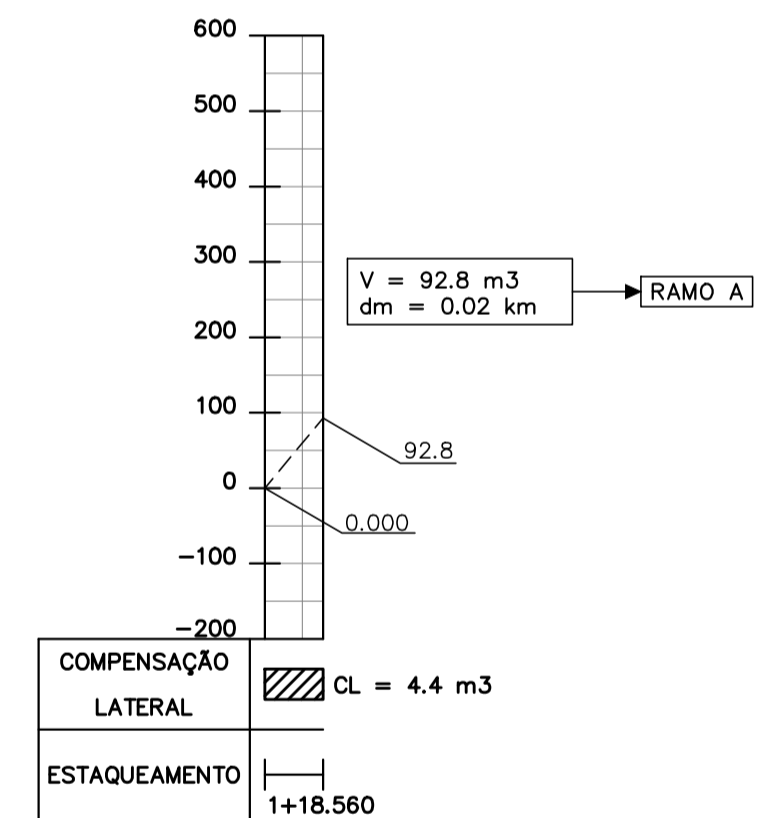
PERFIL LONGITUDINAL



PERFIL DE DISTRIBUIÇÃO DE MASSAS - RAMO A  
ESC. H: 1:1000  
V: 1:100



PERFIL DE DISTRIBUIÇÃO DE MASSAS - RAMO B  
ESC. H: 1:1000  
V: 1:100



PERFIL DE DISTRIBUIÇÃO DE MASSAS - RAMO C  
ESC. H: 1:1000  
V: 1:100

REVISÕES					DOCUMENTOS DE REFERÊNCIA			ARTICULAÇÃO DAS FOLHAS		VERIFICAÇÃO		APROVAÇÃO		EMPRESA		PROJETO		
Nº	DISCRIMINAÇÃO	DATA	EMITENTE	VERIFICAÇÃO	APROVAÇÃO	CÓDIGO	OBJETO	PROJ.	TIAGO PEREIRA DE SOUSA	JAN. / 2013	VERIF.	ANDRÉ MARQUES	ESCALA:	1:1000	CÓDIGO:	DE-SP0000332-053.059-000-Q03/001	REVISÃO	A
					MD-SP0000332-053.059-000-Q05/001 QUADRO DE ORIENTAÇÃO DE VOLUME DE TERRAPLENAGEM DE-SP0000332-053.059-000-Q02/001 A 002 PLANTA DE DISTRIBUIÇÃO DE VOLUMES MC-SP0000332-053.059-000-Q04/001 MEMÓRIA DE CÁLCULO DE VOLUMES DE TERRAPLENAGEM NS-SP0000332-053.059-000-P01/001 A 003 NOTAS DE SERVIÇO DE PLATAFORMA ACABADA DE-SP0000332-053.059-000-F07/001 A 009 PROJETO GEOMÉTRICO - PLANTA DE-SP0000332-053.059-000-T01/001 LEVANTAMENTO TOPOGRÁFICO			001 002 003		ESTA FOLHA É PROPRIEDADE DO DER - DEPARTAMENTO DE ESTRADAS DE RODAGEM DO ESTADO DE SÃO PAULO E SEU CONTEÚDO NÃO PODE SER COPIADO OU REVELADO A TERCEIROS. A LIBERAÇÃO OU A APROVAÇÃO DESTA DOCUMENTAÇÃO NÃO EXIME A DETALHISTA DE SUA RESPONSABILIDADE SOBRE O MESMO.		EMPREENDIMENTO: SP-332 - ROD. PRESIDENTE TANCREDO NEVES TRENCHO: JUNDIAÍ SUB-TRENCHO: KM 53,200 AO KM 59,380 OBJETO: PROJETO DE TERRAPLENAGEM - PERFIL DE DISTRIBUIÇÃO DE VOLUMES RAMOS A, B e C		ESCALA: 1:1000 CÓDIGO: DE-SP0000332-053.059-000-Q03/001		REVISÃO: A		